

LEGENDA


DI ZONIZZAZIONE



Zona A - Di interesse storico-artistico o ambientale



Zona A7 - Libera ineditabile




Zona B1 - Di completamento, tipica storica



Zona B2 - Di completamento, intensiva



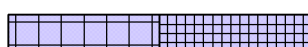
Zona B3 - Di completamento, estensiva



Zona C - Di espansione



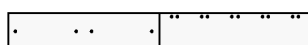
Zona D2 - Industriale, prevista



Zona D3 - Industriale, esistente o in corso



Zona E4 - Di interesse agricolo-paesaggistico



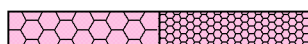
Zona E6 - Di interesse agricolo



Zona H2 - Commerciale, prevista



Zona H3 - Commerciale, esistente



Zona I - Direzionale, prevista



Zona O - Mista



Zona S - Per servizi ed attrezzature collettive

1a = Parcheggio; 1b = Servizio stradale.

2a = Biblioteca; 2b = Centro civico e/o vita associativa; 2c = Culto;

2d = Ufficio amministrativo; 2e = Protezione civile.

3a = Asilo nido; 3b = Scuola materna; 3c = Scuola elementare;

3d = Scuola media inferiore, 3e = Scuola media superiore.

4a = Cimitero; 4b = Struttura sanitaria; 4c = Struttura residenziale per anziani.

5a = Verde elementare; 5b = Verde di quartiere; 5c = Sport e spettacoli all'aperto;

5d = Parco urbano.

6a = Depuratore; 6b = Impianto di opera a rete; 6c = Magazzino;


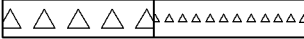







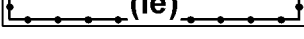
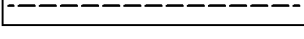
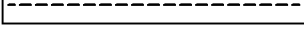












6d = Servizio e attrezzatura per attività produttive.



Zona V - Di verde privato



Acqua

	Complesso soggetto a vincolo culturale di cui a Dlgs 42/2004
	Vincolo paesaggistico di cui a Dlgs 42/2004, limite da corso d'acqua
	Edificio di particolare interesse storico-artistico o documentale
	Albero di interesse paesaggistico
	Raggruppamento edilizio caratteristico
	Allevamento zootecnico di consistenza superiore a 50 Uba
	Area di rispetto di allevamento zootecnico, perimetro
	Area di convenzione
	Area di trasferimento
	Area libera da edifici
	Limite di distanza
	Limite di impianto
	Piano attuativo previgente, perimetro
	Piano attuativo previsto, perimetro
	Percorso ciclabile, esistente
	Percorso ciclabile, previsto
	Viabilità veicolare, esistente / prevista
	Gasdotto, dorsale o allacciamento comunale
	Elettrodotto, alta tensione
	Corso d'acqua intubato in area urbana o periurbana esistente / previsto
	Centro abitato di cui a Dlgs 285/1992, art. 4
	Distanza da strade principali in rettilineo
	Quota di innalzamento del terreno
	Prato stabile naturale compreso nell'inventario regionale

 Modifiche di variante

Attenzione:

Acqua pubblica a cielo aperto, acquedotto, cimitero, depuratore, elettrodotto, gasdotto, opera militare e strade in zone E e V fronteggianti comportano il rispetto di distanze speciali, previste in norme di attuazione.