








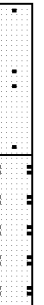









# LEGENDA

## DI ZONIZZAZIONE

	Zona A - Di interesse storico-artistico o ambientale
	Zona A7 - Libera inediticabile
	Zona B1 - Di completamento, tipica storica
	Zona B2 - Di completamento, intensiva
	Zona B3 - Di completamento, estensiva
	Zona C - Di espansione
	Zona D2 - Industriale, prevista
	Zona D3 - Industriale, esistente o in corso
	Zona E4 - Di interesse agricolo-paesaggistico
	Zona E6 - Di interesse agricolo
	Zona H2 - Commerciale, prevista
	Zona H3 - Commerciale, esistente
	Zona I - Direzionale, prevista
	Zona O - Mista
	Zona S - Per servizi ed attrezzature collettive
	Zona V - Di verde privato
	Acqua

- 1a = Parcheggio; 1b = Servizio stradale.  
2a = Biblioteca; 2b = Centro civico e/o vita associativa; 2c = Culto;  
2d = Ufficio amministrativo; 2e = Protezione civile.  
3a = Asilo nido; 3b = Scuola materna; 3c = Scuola elementare;  
3d = Scuola media inferiore; 3e = Scuola media superiore.  
4a = Cimitero; 4b = Struttura sanitaria; 4c = Struttura residenziale per anziani.  
5a = Verde elementare; 5b = Verde di quartiere; 5c = Sport e spettacoli all'aperto;  
5d = Parco urbano.  
6a = Depuratore; 6b = Impianto di opera a rete; 6c = Magazzino;  
6d = Servizio e attrezzatura per attività produttive.