





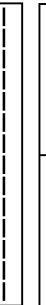

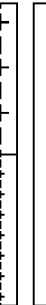
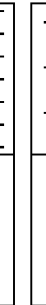
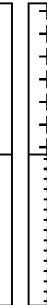




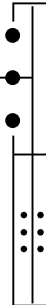




	Complesso soggetto a vincolo culturale di cui a Dlgs 42/2004
	Vincolo paesaggistico di cui a Dlgs 42/2004, limite da corso d'acqua
	Edificio di particolare interesse storico-artistico o documentale
	Albero di interesse paesaggistico
	Raggruppamento edilizio caratteristico
	Allevamento zootecnico di consistenza superiore a 50 Uba
	Area di rispetto di allevamento zootecnico, perimetro
	Limite di distanza
	Limite di impianto
	Piano regolatore particolareggiato previgente, perimetro
	Piano regolatore particolareggiato previsto, perimetro
	Percorso ciclabile, esistente
	Percorso ciclabile, previsto
	Viabilità veicolare, esistente / prevista
	Gasdotto, dorsale o allacciamento comunale
	Elettrodotto, alta tensione
	Sito per ripetitore
	Corso d'acqua intubato in area urbana o periurbana
	Centro abitato di cui a Dlgs 285/1992, art. 4
	Distanza da strade principali in rettilineo
	Quota di innalzamento del terreno

Attenzione:

Acqua pubblica a cielo aperto, acquedotto, cimitero, depuratore, elettrodotto, gasdotto, opera militare e strade in zone E e V fronteggianti comportano il rispetto di distanze speciali, previste in norme di attuazione.