



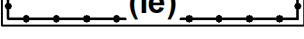
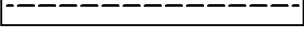
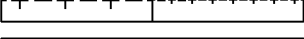








| | |
|---|--|
|  | Complesso soggetto a vincolo culturale di cui a Dlgs 42/2004 |
|  | Vincolo paesaggistico di cui a Dlgs 42/2004, limite da corso d'acqua |
|  | Edificio di particolare interesse storico-artistico o documentale |
|  | Albero di interesse paesaggistico |
|  | Raggruppamento edilizio caratteristico |
|  | Allevamento zootecnico di consistenza superiore a 50 Uba |
|  | Area di rispetto di allevamento zootecnico, perimetro |
|  | Area di convenzione |
|  | Area di trasferimento |
|  | Area libera da edifici |
|  | Limite di distanza |
|  | Limite di impianto |
|  | Piano attuativo previgente, perimetro |
|  | Piano attuativo previsto, perimetro |
|  | Percorso ciclabile, esistente |
|  | Percorso ciclabile, previsto |
|  | Viabilità veicolare, esistente / prevista |
|  | Gasdotto, dorsale o allacciamento comunale |
|  | Elettrodotto, alta tensione |
|  | Corso d'acqua intubato in area urbana o periurbana esistente / previsto |
|  | Centro abitato di cui a Dlgs 285/1992, art. 4 |
|  | Distanza da strade principali in rettilineo |
|  | Quota di innalzamento del terreno |
|  | Prato stabile naturale compreso nell'inventario regionale |
|  | Area soggetta a prescrizione idraulica di cui al Piano stralcio per l'Assetto Idrogeologico del bacino del fiume Livenza |

F = Area fluviale.
P1 = Pericolosità idraulica moderata
P2 = Pericolosità idraulica media
P3 = Pericolosità idraulica elevata
A = Zone di attenzione idraulica

Attenzione:

Acqua pubblica a cielo aperto, acquedotto, cimitero, depuratore, elettrodotto, gasdotto, opera militare e strade in zone E e V fronteggianti comportano il rispetto di distanze speciali, previste in norme di attuazione.